

ETAPE A - ETUDE HISTORIQUE ET DOCUMENTAIRE REALISEE PAR LA SCI GECE.

L'étape A de synthèse historique et documentaire a pour objectif de recenser toutes des informations existantes sur le site et ses environs concernant les risques potentiels de pollution. L'étape A a été réalisée par la SCI GECE. L'ensemble des informations fournies par la SCI GECE pour l'étape A d'étude historique et documentaire est joint en Annexe 1.

A.1 Localisation géographique

La présente étude concerne le terrain situé dans la Zone Industrielle Ampère - Impasse Saint Eloi sur la commune de Gretz-Armainvilliers (77), sur une surface de 3 000 m², à une altitude au sol d'environ 105 NGF (Figure 1).

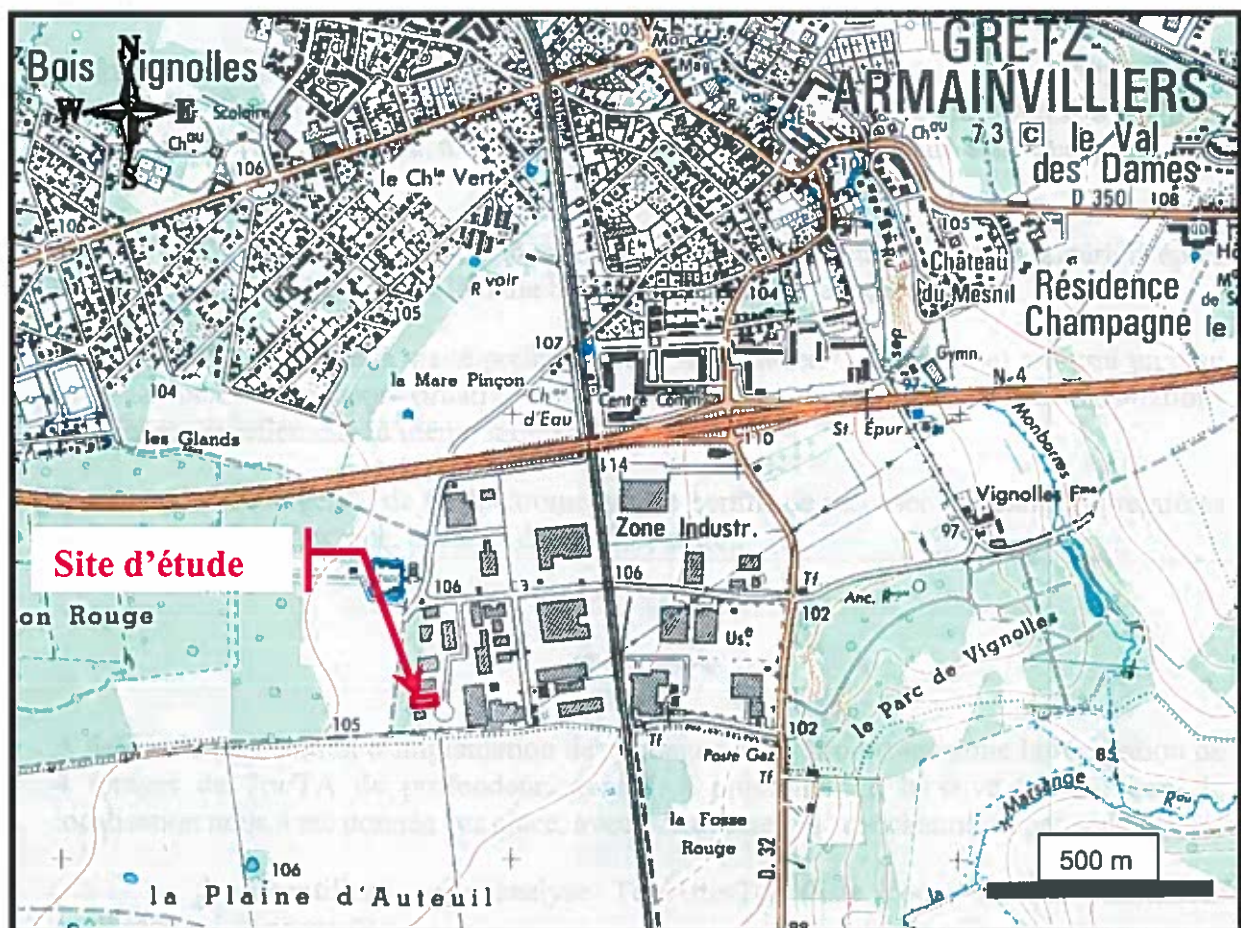
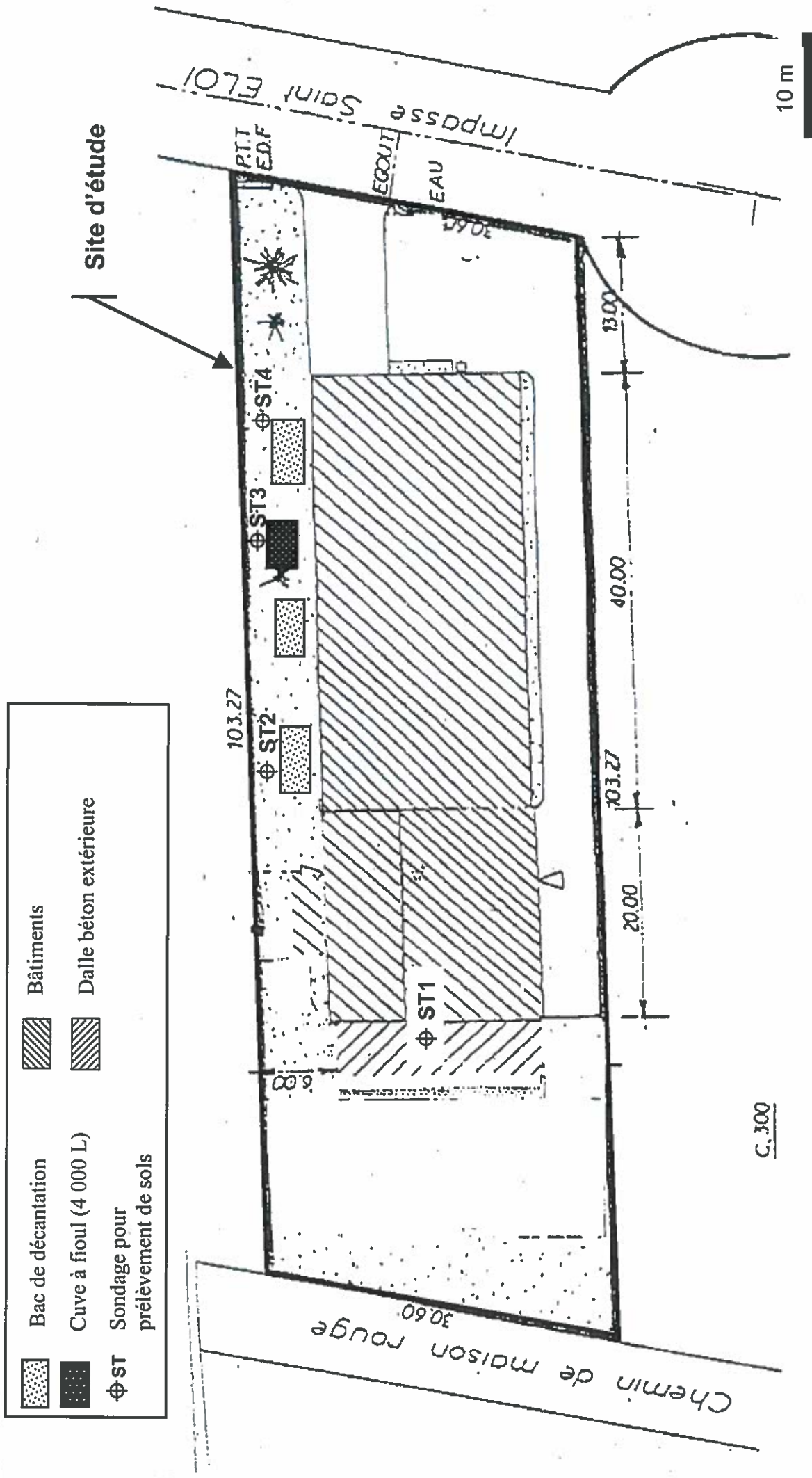
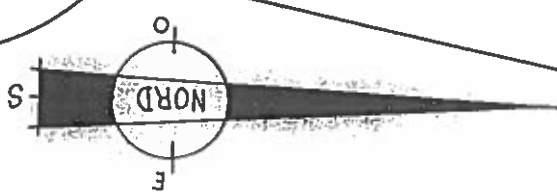
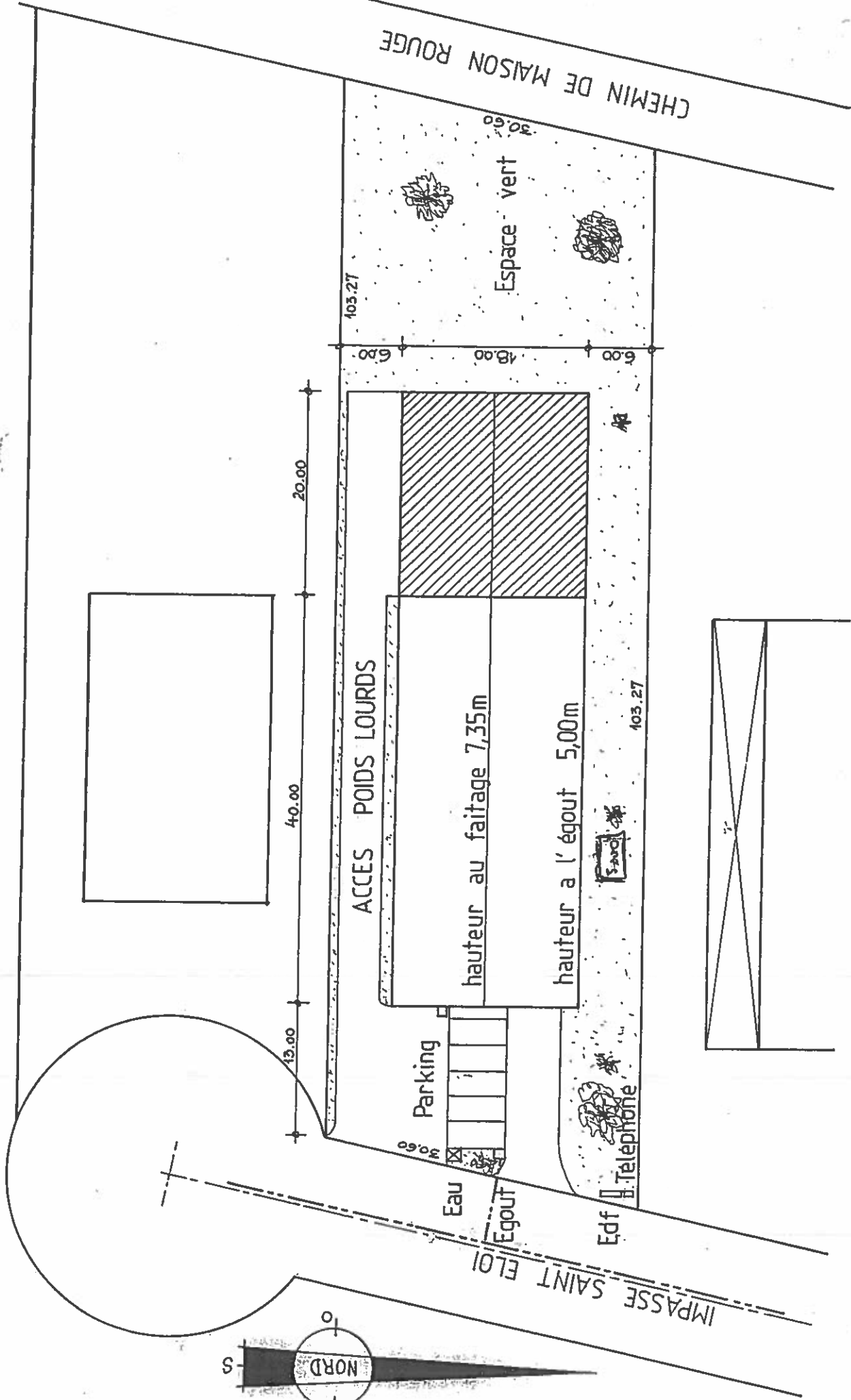


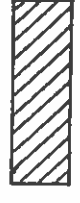
Figure 1 – Localisation de la zone d'étude - Extrait du plan IGN de Tournan-en-Brie (2415 E)



- Bac de décantation
- Bâiments
- Cuve à fioul (4 000 L)
- Dalle béton extérieure
- Sondage pour prélèvement de sols

Figure 2 – Localisation de la zone d'étude et implantation des sondages de l'étape B de reconnaissance du terrain



 A CONSTRUIRE

ECH 1/500^e

PLAN DE MASSE

SCI GEEF
 21 de GRATE
 21 de GRATE